








CONCESSIONS REPRISES PAR LA COMMUNE

- Travaux
-  Concessions
 -  Emplacements
 - AZ Texte
 -  Dessin
 -  Arbres et haies
 -  Végétation
 -  Constructions
 -  Cimetière



0 2 4
m
1 / 300

Sources :

Emprise (xmin,ymin,xmax,ymin) : -40, -27, 42, 29
Système de coordonnées : Sphérical Mercator