






Légende

-  Circuit rouge : 9,6 km
-  Circuit jaune : 7,5 km
-  Circuit bleu : 5,4 km
-  Rivières
-  Campings
-  Jardins familiaux
-  Éco-pâturage
-  Parcs de jeux

-  Départ
-  Aller à gauche
-  Aller à droite
-  Continuer tout droit
-  Mauvaise direction



Marais



Éco-pâturage



Mairie



Maison de la Cour

Circuit vers l'océan

9,6 km 2h30 Fléchage rouge

Départ : Parking de la Maison de la Cour

Partir en direction du rond-point puis la piste cyclable en direction du marais.

Le circuit qui vous est proposé va vous présenter la variété des paysages qui font le charme de Givrand et de ses environs :

Jardins familiaux, marais du Jaunay, dunes et océan, secteur agricole, nouveaux quartiers.

A l'ouest de l'agglomération, admirez au premier plan, l'étendue des marais où paissent moutons et bovins. Au fond, derrière un rideau de peupliers et de cyprès, se dessine le massif dunaire de la Sauzaie.

Traversez le Jaunay dont le cours a été canalisé vers St Gilles suite à l'ensablement de son estuaire naturel. Profitez de l'ombre et de la fraîcheur des boisements rétro-dunaires (cyprès, acacias, saules...)

Poursuivez vers l'océan. La route traverse les dunes où se remarquent des « mottées », restes d'anciens lieux de culture (vignes, pommes de terre, oignons...)

Allez jusqu'au rivage. Devant vous, l'immensité de l'océan; à vos pieds, la plage qui s'étire jusqu'à St Gilles dont vous apercevez les constructions blanches et les toits rouges.

Revenez sur vos pas et retraversez le Jaunay, vous allez vous trouver dans la zone cultivée où alternent prairies, bois, maïs, blés et tournesols.

Le retour se fait en contournant le bourg par le Nord et l'Est en longeant le stade et les nouveaux quartiers. Dans la partie urbaine, vous cheminerez par les sentiers pédestres aménagés qui relient les divers lieux de vie.

Circuit du Belvédère

7,5 km 1h55 Fléchage jaune

Départ : parking 1, rue du Parc (Camping de Beaulieu).

Longer la D38 vers St Gilles sur 130 mètres, puis prendre le chemin de St Benoît jusqu'au chemin du Maraîchet.

Rejoindre le stade jusqu'au terrain stabilisé. Laissez-vous guider par les chemins pédestres de l'allée des Charmes jusqu'à la rue du Petit-Verger.

Descendre le chemin de la Barre, prendre la rue du Bourg jusqu'au passage des Marattes pour arriver au Marais. Vous pouvez monter au Belvédère puis longer les étangs jusqu'au bout de la Coulée Verte.

Redescendre le sentier le long du Danilo. A l'impasse du Fief, rejoindre l'auberge rue du Rocher, emprunter le Chemin du Pré Nu jusqu'au chemin de Saint-Benoit pour revenir au parking.

Circuit du Bourg

5,4 km 1h30 Fléchage bleu

Départ : Parking de la Maison de la Cour

Partir en direction de l'Aiguillon-sur-Vie puis prendre le « Chemin de la Barre » sur votre gauche.

Ce circuit urbain va vous faire traverser l'agglomération en parcourant les sentiers pédestres reliant les différents secteurs.

Le long de la balade, vous aurez la chance d'apercevoir nos moutons d'Ouessant en plein travail valorisant l'éco-pâturage mis en place sur la commune.



Vous commencerez par traverser les zones récemment aménagées, les équipements sportifs, la salle des fêtes, les espaces verts, l'étendue des marais et la traversée des lagunes, jusqu'au retour à la Maison de la Cour avec sa porte renaissance et les vestiges de la nécropole mérovingienne que vous pouvez voir dans la crypte.



Département
De la Vendée



Givrand à pied



Mairie - 5 rue du Bourg - 85800 GIVRAND
02 51 55 13 31
mairie@givrand.fr
www.givrand.fr  Commune de Givrand